



Администрация города Славгорода Алтайского края

ПОСТАНОВЛЕНИЕ

14.11. 2013

№ 1400

г. Славгород

┌ Об определении границ прилегающих
территорий к организациям и (или) объ-
ектам, на которых не допускается роз-
ничная продажа алкогольной продукции
в муниципальном образовании город
Славгород Алтайского края

В целях реализации Федерального закона от 22 ноября 1995 г. № 171-ФЗ «О государственном регулировании производства и оборота этилового спирта, алкогольной и спиртосодержащей продукции и об ограничении потребления (распития) алкогольной продукции», в соответствии с постановлением Правительства РФ от 27.12.2012г. № 1425 «Об определении органами государственной власти субъектов Российской Федерации мест массового скопления граждан и мест нахождения источников повышенной опасности, в которых не допускается розничная продажа алкогольной продукции, а также определении органами местного самоуправления границ прилегающих к некоторым организациям и объектам территорий, на которых не допускается розничная продажа алкогольной продукции» п о с т а н о в л я ю :

1. Определить прилегающую территорию к детским, образовательным, медицинским организациям, объектам спорта, оптовым и розничным рынкам, вокзалам, аэропортам, и иным местам массового скопления граждан и местам нахождения источников повышенной опасности, определенных органами государственной власти субъектов Российской Федерации в порядке, установленном Правительством Российской Федерации, в пределах которых не допускается розничная продажа алкогольной продукции в стационарных торговых объектах и розничная продажа алкогольной продукции при оказании услуг общественного питания в полном объеме:

- в случае если объекты, включают обособленный земельный участок, не менее 10 метров от ближайшего входа на территорию такого земельного участка, до входных дверей объекта торговли или объекта общественного питания, в том числе, находящихся внутри торгового центра (комплекса);

- при отсутствии обособленного земельного участка, не менее 30 метров от входных дверей объектов, до входных дверей объекта торговли или объек-

та общественного питания (в том числе, находящихся внутри торгового центра (комплекса)).

3. Определить, что расчет расстояний до границ прилегающих территорий от организаций и (или) объектов, измеряется по тротуарам, пешеходным дорожкам и пешеходным переходам от входа для посетителей объектов, либо входа на их территорию (при ее наличии), до входа для посетителей предприятия розничной торговли или общественного питания, осуществляющих розничную продажу алкогольной продукции. Измерение расстояний осуществляется по кратчайшему маршруту движения пешехода.

4. Утвердить схемы границ прилегающих территорий к организациям и (или) объектам, на которых не допускается розничная продажа алкогольной продукции (приложение 1).

7. Постановление администрации города Славгорода №731 от 13.11.2009 года «Об установлении протяженности прилегающих территорий» считать утратившим силу.

8. Настоящее постановление опубликовать в газете «Славгородские вести» и на официальном сайте администрации города Славгорода.

9. Контроль за исполнением настоящего постановления возложить на заместителя главы администрации В.Г.Игошина.

Глава администрации

В.А.Кинцель

СХЕМА
 Границ прилегающей территории к МКОУ «Средняя общеобразовательная школа №9»



<i>Экспликация зданий и сооружений</i>		
<i>Наименование</i>	<i>Обозначение</i>	<i>Юридический адрес</i>
МКОУ "СОШ №9"	Ш	658835, п.Бурсоля, ул.Молодежная, 17
Объект(ы) торговли	М	658835, п.Бурсоля, ул.Советская, 23



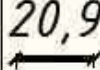



<i>Условные обозначения</i>	
	<i>Границы земельного участка</i>
	<i>Объект торговли</i>
	<i>Расстояние до торгового объекта</i>

СХЕМА
Границ прилегающей территории к МБОУ «Средняя общеобразовательная школа №10»



<i>Экспликация зданий и сооружений</i>		
<i>Наименование</i>	<i>Обозначение</i>	<i>Юридический адрес</i>
<i>МБОУ "СОШ №10"</i>	<i>Ш</i>	<i>658820, г.Славгород, ул.Декатбуре, 121</i>
<i>Объект(ы) торговли</i>	<i>М</i>	<i>658820, г.Славгород, микр. 1 Д №6</i>

<i>Условные обозначения</i>	
	<i>Границы земельного участка</i>
	<i>Объект торговли</i>
	<i>Расстояние до торгового объекта</i>

СХЕМА

Границ прилегающей территории к КГБОУ для обучающихся, воспитанников с ограниченными возможностями «Славгородская специальная (коррекционная) общеобразовательная школа – интернат VIII вида»



Экспликация зданий и сооружений

Наименование	Обозначение	Юридический адрес
КГБОУ "Славгородская специальная (коррекционная) общеобразовательная школа – интернат VIII вида"	Ш	658820, г.Славгород, ул.Ленина, 243-а
Объект(ы) торговли	М	отсутствует

Условные обозначения

	Границы земельного участка
	Границы допустимого минимального расстояния от учреждения до возможного размещения объекта(ов) торговли

СХЕМА
Границ прилегающей территории к МБОУ «Средняя общеобразовательная школа №13»



<i>Экспликация зданий и сооружений</i>		
<i>Наименование</i>	<i>Обозначение</i>	<i>Юридический адрес</i>
<i>МБОУ "СОШ №13"</i>	<i>Ш</i>	<i>658820, г.Славгород, ул.Первомайская, 194</i>
<i>Объект(ы) торговли</i>	<i>М</i>	<i>658820, г.Славгород, ул.Красноармейская 191</i>

<i>Условные обозначения</i>	
	<i>Границы земельного участка</i>
	<i>Объект торговли</i>
<u>20,9</u>	<i>Расстояние до торгового объекта</i>

СХЕМА
Границ прилегающей территории к МБОУ «Средняя общеобразовательная школа №15»



<i>Экспликация зданий и сооружений</i>		
<i>Наименование</i>	<i>Обозначение</i>	<i>Юридический адрес</i>
<i>МБОУ «СОШ №15»</i>	<i>Ш</i>	<i>658820, г.Славгород, мкрн 3, строение 1</i>
<i>Объект(ы) торговли</i>	<i>М</i>	<i>658820, г.Славгород, мкрн 3, д. №8, ул.Фрунзенская, 71, мкрн. 3, д. №6</i>




<i>Условные обозначения</i>	
	<i>Границы земельного участка</i>
	<i>Объект торговли</i>
	<i>Расстояние до торгового объекта</i>

СХЕМА
Границ прилегающей территории к МБОУ «Лицей №17»



<i>Экспликация зданий и сооружений</i>		
<i>Наименование</i>	<i>Объемное</i>	<i>Служебный адрес</i>
<i>МБОУ "Лицей №17"</i>	<i>III</i>	<i>658820, г.Славгород, мкрн 2, строение 32</i>
<i>Объект(ы) торговли</i>	<i>M</i>	<i>658820, г.Славгород, ул.Ленина, 73</i>





<i>Условные обозначения</i>	
	<i>Границы земельного участка</i>
	<i>Объект торговли</i>
	<i>Расстояние до ближайшего объекта</i>
	



СХЕМА
Границ прилегающей территории к МБОУ «Средняя общеобразовательная школа №21»



Экспликация зданий и сооружений

<i>Наименование</i>	<i>Обозначение</i>	<i>Юридический адрес</i>
<i>МБОУ "СОШ №21"</i>	<i>Ш</i>	<i>658820, г.Славгород, ул.Люксембург, 2а, п/о</i>
<i>Объект(ы) торговли</i>	<i>М</i>	<i>отсутствует</i>

Условные обозначения

	<i>Границы земельного участка</i>
	<i>Границы допустимого минимального расстояния от учреждения до возможного размещения объекта(ов) торговли</i>

СХЕМА

Границ прилегающей территории к МБОУ дополнительного образования детей «Центр творчества детей и молодежи»



Экспликация зданий и сооружений

Наименование	Обозначение	Юридический адрес
МБОУ доп. образование детей «ЦТДТ»	У	658820, г.Славгород, ул.Ленина, 166
Объекты торговли	Т	658820, г.Славгород, ул.Ленина, 54, ул.Ленина, 168

Условные обозначения





	Границы земельного участка
	Объект торговли
	Расстояние до торгового объекта
	

СХЕМА
 Границ прилегающей территории к МБДОУ «Детский сад №33» корпус 1



Экспликация зданий и сооружений

<i>Наименование</i>	<i>Обозначение</i>	<i>Юридический адрес</i>
<i>МБДОУ "Детский сад №33", корпус 1</i>	<i>Д.с.</i>	<i>658820, г.Славгород, ул.Володарского, 100</i>
<i>Объект(ы) торговли</i>	<i>М</i>	<i>658820, г.Славгород, ул.Володарского 101; ул.Володарского 111; ул.Володарского 113.</i>

Условные обозначения



	<i>Границы земельного участка</i>
	<i>Границы допустимого минимального расстояния от учреждения до возможного размещения объекта(ов) торговли</i>

СХЕМА
Границ прилегающей территории к МБДОУ «Детский сад №33» корпус 2



<i>Экспликация зданий и сооружений</i>		
<i>Наименование</i>	<i>Обозначение</i>	<i>Юридический адрес</i>
<i>МБДОУ «Детский сад №33», корпус 2</i>	<i>Д.с.</i>	<i>656820, г.Славгород, ул.А.Толстого, 169</i>
<i>Объект(ы) торговли</i>	<i>Н</i>	<i>656820, г.Славгород, ул.Титова, 169</i>




<i>Условные обозначения</i>	
	<i>Границы земельного участка</i>
	<i>Объект торговли</i>
 20,9	<i>Расстояние до торгового объекта</i>

СХЕМА
 Границ прилегающей территории к МБДОУ «Детский сад №34» общеразвивающего вида



Экспликация зданий и сооружений

<i>Наименование</i>	<i>Обозначение</i>	<i>Юридический адрес</i>
<i>МБДОУ "Детский сад №34", общеразвивающего вида</i>	<i>Дс</i>	<i>658820, г.Славгород, т/рм. 2, строение 34</i>
<i>Объект(ы) торговли</i>	<i>М</i>	<i>отсутствует</i>

Условные обозначения



	<i>Границы земельного участка</i>
	<i>Границы допустимого минимального расстояния от учреждения до возможного размещения объекта(ов) торговли</i>

СХЕМА
Границ прилегающей территории к МБДОУ «Детский сад №36» комбинированного вида



<i>Экспликация зданий и сооружений</i>		
<i>наименование</i>	<i>Обозначение</i>	<i>Проблемный адрес</i>
<i>МБДОУ «Детский сад №36» комбинированного вида</i>	<i>ДТ</i>	<i>650020, г.Ставрополь, ул.Ленина, 34</i>
<i>Объекты торговли</i>	<i>М</i>	<i>650020, г.Ставрополь, ул.Ленина, 26</i>





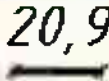
<i>Условные обозначения</i>	
	<i>Границы земельного участка</i>
	<i>Объект торговли</i>
<u>20,9</u>	<i>Расстояние до торгового объекта</i>

СХЕМА
 Границ прилегающей территории к МБДОУ «Центр развития ребенка – детский сад №40»



<i>Экспликация зданий и сооружений</i>		
<i>Наименование</i>	<i>Обозначение</i>	<i>Юридический адрес</i>
<i>МБДОУ "Центр развития ребенка - детский сад №40"</i>	<i>Д.с.</i>	<i>658820, г.Славгород, мкрн. 1, строение 25</i>
<i>Объект(ы) торговли</i>	<i>М</i>	<i>658820, г.Славгород, мкрн. 1, д. №24</i>

<i>Условные обозначения</i>	
	<i>Границы земельного участка</i>
	<i>Объект торговли</i>
	<i>Расстояние до торгового объекта</i>

СХЕМА

Границ прилегающей территории к МБДОУ «Центр развития ребенка – детский сад №41»



Экспликация зданий и сооружений

Наименование	Обозначение	Юридический адрес
МБДОУ "Центр развития ребенка - детский сад №41"	ДС	658820, г.Глазгород, мкрн 3, строение 3
Объект(ы) торговли	М	658820, г.Глазгород, мкрн 3, д. №21, ул.Урицкого, 71

Условные обозначения

	Границы земельного участка
	Объект торговли
	Расстояние до торгового объекта

СХЕМА
Границ прилегающей территории к МБДОУ «Детский сад №42»



Экспликация зданий и сооружений

<i>Наименование</i>	<i>Обозначение</i>	<i>Юридический адрес</i>
МБДОУ "Детский сад №42"	Д.с.	658820, г.Славгород, ул.Космонавтов, 156
Объект(ы) торговли	М	отсутствует

Условные обозначения



	<i>Границы земельного участка</i>
	<i>Границы допустимого минимального расстояния от учреждения до возможного размещения объекта(ов) торговли</i>

СХЕМА
 Границ прилегающей территории к МБОУ «Славгородская средняя общеобразовательная школа»



<i>Экспликация зданий и сооружений</i>		
<i>Наименование</i>	<i>Обозначение</i>	<i>Юридический адрес</i>
<i>МБОУ «Славгородская СОШ»</i>	<i>Ш</i>	<i>658820, г.Славгород, ул.К.Маркса, 285</i>
<i>Объект(ы) торговли</i>	<i>М</i>	<i>658820, г.Славгород, ул.К.Маркса, 290/3; ул.К.Маркса, 285А/2</i>

<i>Условные обозначения</i>	
	<i>Границы земельного участка</i>
	<i>Объект торговли</i>
20,9 	<i>Расстояние до торгового объекта</i>

СХЕМА




Границ прилегающей территории к МБОУ «Селекционная средняя общеобразовательная школа» (1)



Экспликация зданий и сооружений

Наименование	Обозначение	Юридический адрес
МБОУ «Селекционная СОШ»	Ш	655870, г. Сельвадор, г. Селекционная, ул. 50 лет СССР, 5а
Объект/поселок	М	655870, г. Сельвадор, г. Селекционная, ул. 50 лет СССР, 1А, ул. Сельвадор, 6

Условные обозначения





	Границы земельного участка
	Объект поселка
20,9	Расстояние до территории объекта
	

СХЕМА

Границ прилегающей территории к МБОУ «Селекционная средняя общеобразовательная школа» (2)



Экспликация зданий и сооружений		
Наименование	Обозначение	Датировка/ссылка
МБОУ «Селекционная СОШ»	Ш	659820, г.Славгород, с.селекционное, ул.50 лет СССР, 5а
Объект(ы) торговли	М	659820, г.Славгород, с.селекционное, ул.50 лет СССР, 1А; ул.Саровая, 4

Условные обозначения	
	Границы земельного участка
	Объект торговли
	Расстояние до торгового объекта
	

СХЕМА




Границ прилегающей территории к МКОУ «Пригородная средняя общеобразовательная школа»



Экспликация зданий и сооружений

Наименование	Обозначение	Юридический адрес
МКОУ «Пригородная СОШ»	Ш	650020, г.Ставрополь, к. Пригородное, ул. Гагарина, 39
Объект (ы) территории	М	650020, г.Ставрополь, к. Пригородное, ул. Гагарина, 22

Условные обозначения

	Границы земельного участка
	Объект недвижимости
20,9	Расстояние до параллели объекта
	

СХЕМА

Границ прилегающей территории к МБОУ «Семеновская средняя общеобразовательная школа»



Экспликация зданий и сооружений

Наименование	Обозначение	Юридический адрес
МБОУ "Семеновская СОШ" Спортзал с Семеновка	У	656820, г.Славгород, с.Семеновка, ул.Кулундинская, 12
Объект(ы) торговли	М	656820, г.Славгород, с.Семеновка, ул.Кулундинская, 12 А, ул.Кулундинская 11/1



Условные обозначения

	Границы земельного участка
	Объект торговли
20,9 	Расстояние до торгового объекта

СХЕМА
Границ прилегающей территории к МБОУ «Знаменская средняя общеобразовательная школа»



<i>Экспликация зданий и сооружений</i>		
<i>Наименование</i>	<i>Обозначение</i>	<i>Юридический адрес</i>
<i>МБОУ "Знаменская СОШ"</i>	<i>Ш</i>	<i>658820, г.Славгород, с.Знаменка, ул.Восточная, 4</i>
<i>Объект(ы) торговли</i>	<i>М</i>	<i>отсутствует</i>

<i>Условные обозначения</i>	
	<i>Границы земельного участка</i>
	<i>Границы допустимого минимального расстояния от учреждения до возможного размещения объекта(ов) торговли</i>

СХЕМА

Границ прилегающей территории к МБОУ «Нововознесенская средняя общеобразовательная школа»



Экспликация зданий и сооружений

Наименование	Обозначение	Юридический адрес
МБОУ «Нововознесенская СОШ»	Ш	658820, г.Славгород, с.Нововознесенка, ул.Новая, 72а
Объект(ы) торговли	М	отсутствует

Условные обозначения



	Границы земельного участка
	Границы допустимого минимального расстояния от учреждения до возможного размещения объекта(ов) торговли

СХЕМА
Границ прилегающей территории к МКОУ «Покровская средняя общеобразовательная школа»



Экспликация зданий и сооружений		
Наименование	Обозначение	Юридический адрес
МКОУ «Покровская СОШ»	Ш	658820, г. Славгород, с. Покровка, ул. Школьная, 5
Объект(ы) торговли	М	658820, г. Славгород, с. Покровка, ул. Титова, 34

Условные обозначения	
	Границы земельного участка
	Объект торговли
	Расстояние до торгового объекта

СХЕМА

Границ прилегающей территории к МКОУ «Максимовская основная общеобразовательная школа»



Экспликация зданий и сооружений

Наименование	Обозначение	Юридический адрес
МКОУ «Максимовская ООШ»	Ш	65 68 20, г. Славгород, с. Максимовка, ул. Новая, 11
Объект(ы) торговли	М	65 68 20, г. Славгород, с. Максимовка, ул. Центральная, 66

Условные обозначения

	Границы земельного участка
	Объект торговли
	Расстояние до торгового объекта

СХЕМА

Границ прилегающей территории к МКОУ «Архангельская основная общеобразовательная школа»



<i>Экспликация зданий и сооружений</i>		
<i>Наименование</i>	<i>Обозначение</i>	<i>Юридический адрес</i>
МКОУ «Архангельская ООШ»	Ш	650020, г.Славгород, с Архангельское, ул.Центральная 8/и
Объекты торговли	М	650020, г.Славгород, с Архангельское, ул.Центральная 11А

<i>Условные обозначения</i>	
— — — — —	<i>Границы земельного участка</i>
— — — — —	<i>Объект торговли</i>
20,9 — — — — —	<i>Расстояние до торгового объекта</i>

СХЕМА
 Границ прилегающей территории к МБДОУ «Детский сад «Зайчик»



<i>Экспликация зданий и сооружений</i>		
<i>Наименование</i>	<i>Обозначение</i>	<i>Юридический адрес</i>
<i>МБДОУ "Детский сад "Зайчик"</i>	<i>Д.с.</i>	<i>658820, г.Славгород, с.Селекционное, ул.50 лет СССР, д №2</i>
<i>Объект(ы) торговли</i>	<i>М</i>	<i>658820, г.Славгород, с.Селекционное, ул.50 лет СССР, 1А</i>



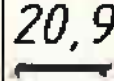
<i>Условные обозначения</i>	
	<i>Границы земельного участка</i>
	<i>Объект торговли</i>
	<i>Расстояние до торгового объекта</i>

СХЕМА
Границ прилегающей территории к МБДОУ «Детский сад «Одуванчик»



<i>Экспликация зданий и сооружений</i>		
<i>Наименование</i>	<i>Обозначение</i>	<i>Юридический адрес</i>
<i>МБДОУ "Детский сад "Одуванчик"</i>	<i>Д.с.</i>	<i>650020, г.Славгород, с.Славгородское, ул.Евверная, 65</i>
<i>Объект(ы) торговли</i>	<i>М</i>	<i>650020, г.Славгород, с.Славгородское, ул.Перваяйская, 264</i>

<i>Условные обозначения</i>	
	<i>Границы земельного участка</i>
	<i>Объект торговли</i>
	<i>Расстояние до торгового объекта</i>

СХЕМА
 Границ прилегающей территории к МБДОУ «Детский сад «Чебурашка»



<i>Экспликация зданий и сооружений</i>		
<i>Наименование</i>	<i>Обозначение</i>	<i>Юридический адрес</i>
<i>МБДОУ "Детский сад "Чебурашка"</i>	<i>Д.с.</i>	<i>658820, г.Славгород, с.Знаменка, ул.Ленина, 23</i>
<i>Объект(ы) торговли</i>	<i>М</i>	<i>658820, г.Славгород, с.Знаменка, ул.Ленина, 10</i>



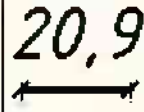
<i>Условные обозначения</i>	
	<i>Границы земельного участка</i>
	<i>Объект торговли</i>
	<i>Расстояние до торгового объекта</i>

СХЕМА
Границ прилегающей территории к МБДОУ «Детский сад «Светлячок»



<i>Экспликация зданий и сооружений</i>		
<i>Наименование</i>	<i>Обозначение</i>	<i>Юридический адрес</i>
<i>МБДОУ "Детский сад "Светлячок"</i>	<i>Д.с.</i>	<i>658820, г.Славгород, с.Нововознесенка, ул.Совхозная, 40</i>
<i>Объект(ы) торговли</i>	<i>М</i>	<i>отсутствует</i>



<i>Условные обозначения</i>	
	<i>Границы земельного участка</i>
	<i>Границы допустимого минимального расстояния от учреждения до возможного размещения объекта(ов) торговли</i>

СХЕМА
Границ прилегающей территории к МБДОУ «Детский сад «Колобок»



<i>Экспликация зданий и сооружений</i>		
<i>Наименование</i>	<i>Объект учета</i>	<i>Юридический адрес</i>
МБДОУ «Детский сад «Колобок»	д.с.	658820, г.Славгород, с.Локровка, ул.Титова, 29
Объект торговли	№	658820, г.Славгород с.Локровка, ул.Титова, 36, ул.Титова, 20

<i>Условные обозначения</i>	
	Границы земельного участка
	Объект торговли
20,9	Расстояние до торгового объекта

СХЕМА
 Границ прилегающей территории к МБДОУ «Детский сад «Теремок»



<i>Экспликация зданий и сооружений</i>		
<i>Наименование</i>	<i>Обозначение</i>	<i>Юридический адрес</i>
<i>МБДОУ "Детский сад "Теремок"</i>	<i>Д.с.</i>	<i>658820, г.Славгород, с.Семеновка, ул.П.Деряда, 31</i>
<i>Объект(ы) торговли</i>	<i>М</i>	<i>отсутствует</i>






<i>Условные обозначения</i>	
	<i>Границы земельного участка</i>
	<i>Границы допустимого минимального расстояния от учреждения до возможного размещения объекта(ов) торговли</i>

СХЕМА
Границ прилегающей территории к МБДОУ «Детский сад «Колосок»



<i>Экспликация зданий и сооружений</i>		
<i>Наименование</i>	<i>Обозначение</i>	<i>Юридический адрес</i>
<i>МБДОУ "Детский сад "Колосок"</i>	<i>Д.с.</i>	<i>658820, г.Славгород, с.Славгородское, ул.К.Маркса, 306</i>
<i>Объект(ы) торговли</i>	<i>М</i>	<i>658820, г.Славгород, с.Славгородское, ул.Октябрьская, 2/б, ул.Октябрьская, 2/в</i>




<i>Условные обозначения</i>	
	<i>Границы земельного участка</i>
	<i>Объект торговли</i>
	<i>Расстояние до торгового объекта</i>

СХЕМА

Границ прилегающей территории к МБОУ дополнительного образования детей «Славгородская детская школа искусств»



<i>Экспликация зданий и сооружений</i>		
<i>Наименование</i>	<i>Обозначение</i>	<i>Юридический адрес</i>
<i>МБОУ доп. образования детей "Славгородская ДШИ"</i>	<i>У</i>	<i>658820, г.Славгород, ул.Ленина, 145</i>
<i>Объект(ы) торговли</i>	<i>М</i>	<i>658820, г.Славгород, ул.Ленина, 154, ул.Ленина, 143</i>

<i>Условные обозначения</i>	
	<i>Границы земельного участка</i>
	<i>Объект торговли</i>
<i>20,9</i> 	<i>Расстояние до торгового объекта</i>

СХЕМА

Границ прилегающей территории к МБОУ дополнительного образования детей «Детская юношеская спортивная школа г.Славгорода»



Экспликация зданий и сооружений

Наименование	Обозначение	Юридический адрес
МБОУ доп. образования детей "ДЮСШ г.Славгорода"	У	658820, г.Славгород, ул.К.Маркса, 160
Объект(ы) торговли	М	отсутствует

Условные обозначения



	Границы земельного участка
	Границы допустимого минимального расстояния от учреждения до возможного размещения объекта(ов) торговли



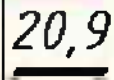
СХЕМА
Границ прилегающей территории к МУП «Славгородский экспресс»



Экспликация зданий и сооружений

<i>Наименование</i>	<i>Обозначение</i>	<i>Юридический адрес</i>
<i>МУП "Славгородский экспресс"</i>	<i>МУП</i>	<i>658820, г.Славгород, ул.1-ая Вокзальная, 2В/3</i>
<i>Объект(ы) торговли</i>	<i>М</i>	<i>658820, г.Славгород, привокзальная площадь, ул.1-ая Вокзальная, 49</i>

Условные обозначения

	<i>Границы земельного участка</i>
	<i>Объект торговли</i>
	<i>Расстояние до торгового объекта</i>

СХЕМА

Границ прилегающей территории к филиалу ФГБОУ высшего профессионального образования «Алтайский государственный университет»
в г.Славгороде



<i>Экспликация зданий и сооружений</i>		
<i>Наименование</i>	<i>Обозначение</i>	<i>Юридический адрес</i>
<i>Филиал ФГБОУ высшего проф. образования "АГУ" в г.Славгороде</i>	<i>У</i>	<i>658820, г.Славгород, ул.Р.Люксембург, 75</i>
<i>Объект(ы) торговли</i>	<i>М</i>	<i>658820, г.Славгород, ул.Луначарского, 91</i>

<i>Условные обозначения</i>	
— — —	<i>Границы земельного участка</i>
— — —	<i>Объект торговли</i>
20,9 ↔	<i>Расстояние до торгового объекта</i>

СХЕМА

Границ прилегающей территории к КГБОУ среднего профессионального образования «Славгородский аграрный техникум»



<i>Экспликация зданий и сооружений</i>		
<i>Наименование</i>	<i>Обозначение</i>	<i>Юридический адрес</i>
<i>КГБОУ среднего проф. образования "Славгородский аграрный техникум"</i>	У	<i>658820, г.Славгород, ул.Ленина, 2</i>
<i>Объект(ы) торговли</i>	М	<i>658820, г.Славгород, ул.Володарского, 1; ул.Ленина, 10А</i>

<i>Условные обозначения</i>	
— — —	<i>Границы земельного участка</i>
—	<i>Объект торговли</i>
20,9	<i>Расстояние до торгового объекта</i>

СХЕМА

Границ прилегающей территории к КГБОУ среднего профессионального образования «Славгородский педагогический колледж»



Экспликация зданий и сооружений		
Наименование	Обозначение	Кодовый адрес
КГБОУ среднего профессионального образования «Славгородский педагогический колледж»	4	430022, г.Славгород, ул.Дружбы народов, 44
Область/ территория	11	450028, г.Славгород, микр. г.б. №21, ул. Дзержинского, 166А

Условные обозначения	
	Границы земельного участка
	Въезд в поселок
	Расстояние до территории поселка
	20,9

СХЕМА

Границ прилегающей территории к Алтайскому техникуму информатики и вычислительной техники- филиалу ФГБОУ высшего профессионального образования «Московский государственный университет экономики, статистики и информатики (МЭСИ)»



Экспликация зданий и сооружений

Наименование	Обозначение	Юридический адрес
Алтайский техникум информатики и вычислительной техники- филиал ГБОУ высшего проф. образования "МЭСИ"	У	658820, г.Славгород, ул.1-ая Вокзальная, 49А
Объект(ы) торговли	М	658820, г.Славгород, ул.1-ая Вокзальная, 49,

Условные обозначения

	Границы земельного участка
	Объект торговли
	Расстояние до торгового объекта

СХЕМА
Границ прилегающей территории к КГБОУ здравоохранения «Славгородская центральная районная больница»



История зданий и территории		
Адрес	Этажность	История зданий
г.Славгородская ЦРБ	3	г.Славгород ул. Ленина, 208
Жилой квартал	1	г.Славгород ул. Молодежная, 119

Условные обозначения	
	Граница земельного участка
	Граница территории
20,9	История в границах участка

СХЕМА

Границ прилегающей территории к Комитету по физической культуре и спорту при администрации г.Славгорода и шахматному клубу «Гамбит»



Экспликация зданий и сооружений

Наименование	Обозначение	Юридический адрес
Комитет по физической культуре и спорту при администрации г.Славгорода и шахматный клуб "Гамбит"	У	658820, г.Славгород, ул.К Маркса, 160
Объект(ы) торговли	М	отсутствует

Условные обозначения



	Границы земельного участка
	Границы допустимого минимального расстояния от учреждения до возможного размещения объекта(ов) торговли

СХЕМА
 Границ прилегающей территории к УТСБ с/к «Кристалл»



Зеленый двор и сооружения		
Наименование	Эквивалент	Кодовый цвет
УТСБ с/к «Кристалл»	3	0000 000000
Зеленый двор	7	00000000



Желтый обозначение	
	Границы земельного участка
	Границы земельного участка, находящегося в собственности и/или владении и/или пользовании

СХЕМА
 Границ прилегающей территории к УТСБ плавательный бассейн «Дельфин»



<i>Экспликация зданий и сооружений</i>		
<i>Наименование</i>	<i>Обозначение</i>	<i>Юридический адрес</i>
<i>УТСБ плавательный бассейн "Дельфин"</i>	<i>У</i>	<i>658820, г.Славгород, ул.Луначарского, 154</i>
<i>Объект(ы) торговли</i>	<i>М</i>	<i>отсутствует</i>



<i>Условные обозначения</i>	
	<i>Границы земельного участка</i>
	<i>Границы допустимого минимального расстояния от учреждения до возможного размещения объекта(ов) торговли</i>

СХЕМА
Границ прилегающей территории к УТСБ с/к «Лидер»



Экспликация зданий и сооружений

<i>Наименование</i>	<i>Обозначение</i>	<i>Юридический адрес</i>
<i>УТСБ с/к "Лидер"</i>	<i>У</i>	<i>658820, г.Славгород, мкрн. 2 (лицей №17)</i>
<i>Объект(ы) торговли</i>	<i>М</i>	<i>отсутствует</i>

Условные обозначения



	<i>Границы земельного участка</i>
	<i>Границы допустимого минимального расстояния от учреждения до возможного размещения объекта(ов) торговли</i>

СХЕМА
 Границ прилегающей территории к УТСБ с/к «Рубин»



<i>Экспликация зданий и сооружений</i>		
<i>Наименование</i>	<i>Обозначение</i>	<i>Юридический адрес</i>
УТСБ с/к «Рубин»	У	658820, г.Славгород, мкрн. 3 (МОУ «СОШ №15»)
Объект(ы) торговли	М	658820, г.Славгород, мкрн. 3, д. №21



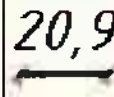
<i>Условные обозначения</i>	
	<i>Границы земельного участка</i>
	<i>Объект торговли</i>
	<i>Расстояние до торгового объекта</i>

СХЕМА
Границ прилегающей территории к УТСБ СОК «Олимпийский»



<i>Жспликация зданий и сооружений</i>		
<i>Назначение</i>	<i>Обозначение</i>	<i>Юридический адрес</i>
<i>УТСБ СОК "Олимпийский"</i>	<i>У</i>	<i>650020, г. Екатеринбург, ул. Гусова, 163</i>
<i>Объекты торговли</i>	<i>М</i>	<i>650020, г. Екатеринбург, ул. Гусова, 169</i>






<i>Условные обозначения</i>	
	<i>Границы земельного участка</i>
	<i>Объект торговли</i>
20,9 	<i>Расстояние до торгового объекта</i>

СХЕМА
 Границ прилегающей территории к ДЮСШ с. Славгородское



<i>Экспликация зданий и сооружений</i>		
<i>Наименование</i>	<i>Обозначение</i>	<i>Юридический адрес</i>
<i>ДЮСШ с.Славгородское</i>	<i>У</i>	<i>658820, г.Славгород, с.Славгородское, ул К Маркса, 288а</i>
<i>Объект(ы) торговли</i>	<i>М</i>	<i>отсутствует</i>

<i>Условные обозначения</i>	
	<i>Границы земельного участка</i>
	<i>Границы допустимого минимального расстояния от учреждения до возможного размещения объекта(ов) торговли</i>

СХЕМА

Границ прилегающей территории к МБОУ дошкольного образования детей «Центр военно-патриотического воспитания «Десантник»



Экспликация зданий и сооружений

Наименование	Обозначение	Юридический адрес
МБОУ ДОД "Центр военно-патриотического воспитания "Десантник"	У	656620, г.Славгород, ул Л Толстого, 137
Объект(ы) торговли	М	отсутствует

Условные обозначения



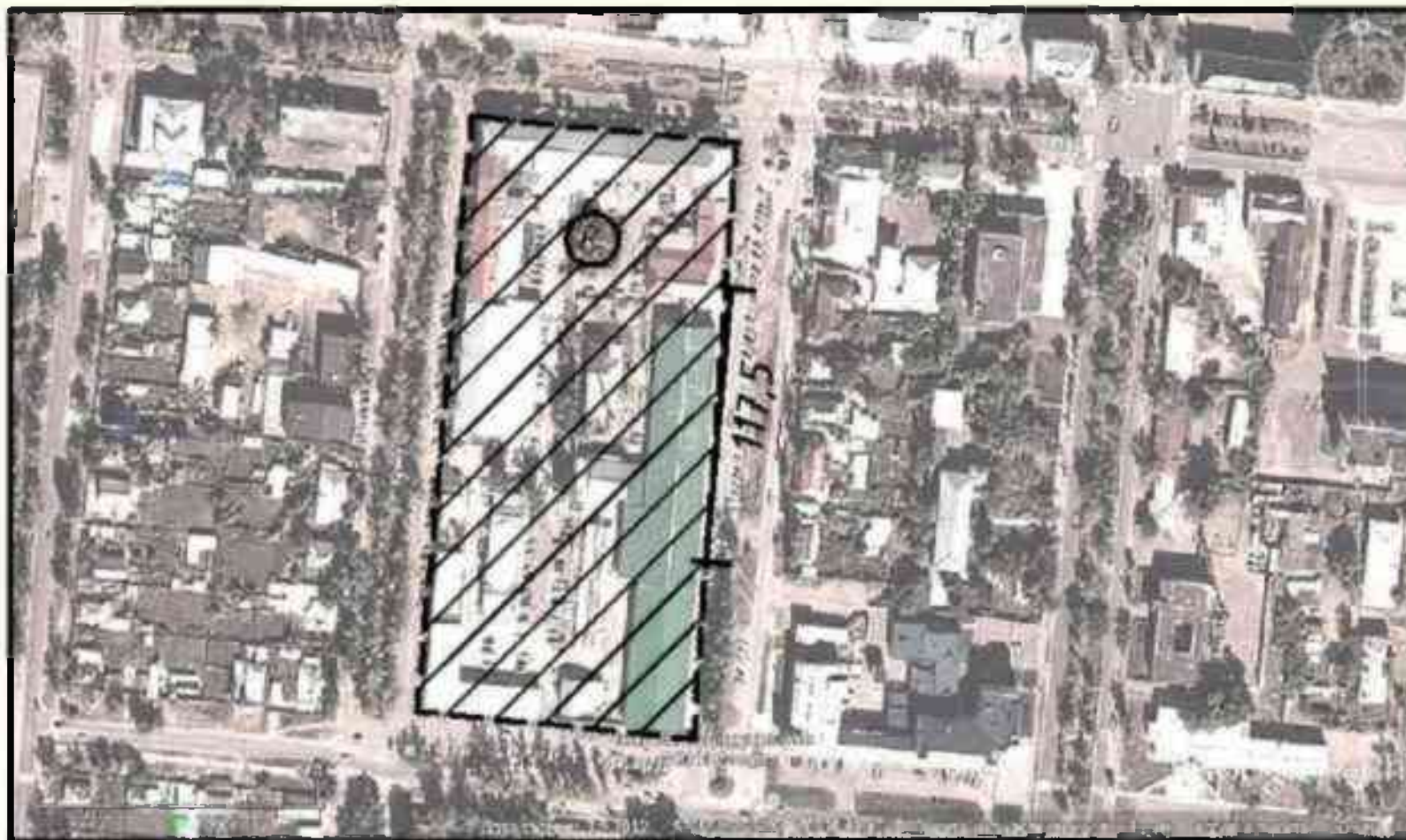
	Границы земельного участка
	Границы допустимого минимального расстояния от учреждения до возможного размещения объекта(ов) торговли

СХЕМА
Границ прилегающей территории к Рынку «Славянский»



<i>Экспликация зданий и сооружений</i>		
<i>Наименование</i>	<i>Объемность</i>	<i>Идентификационный адрес</i>
<i>Рынок "Славянский"</i>	<i>Р</i>	<i>658820, е. (кадастров. ул. к Нариса, 143)</i>
<i>Объект (ы) торговли</i>	<i>М</i>	<i>658820, е. (кадастров. ул. к Нариса, 143)</i>





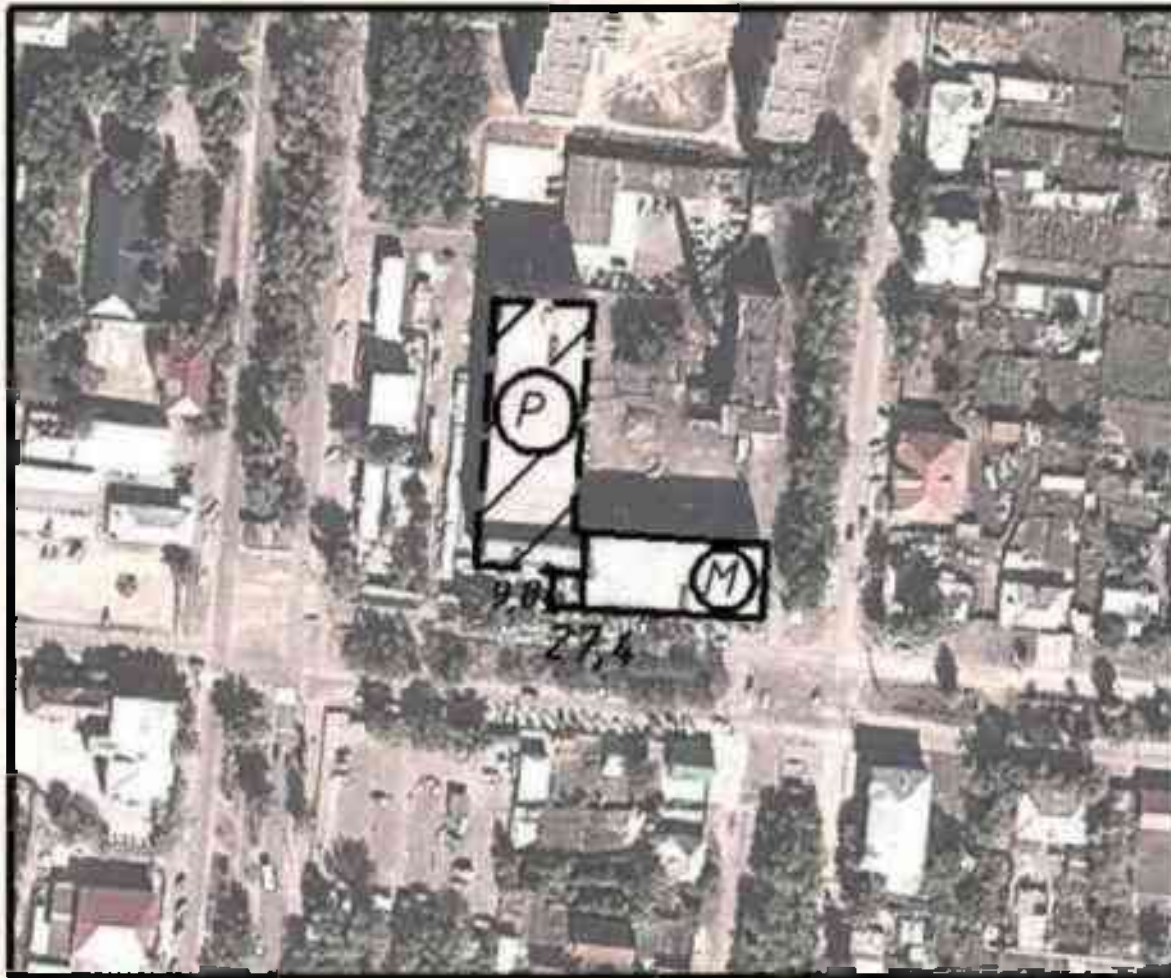
<i>Условные обозначения</i>	
	<i>Границы земельного участка</i>
	<i>Объект торговли</i>
	<i>Расстояние от торгового объекта</i>
	

СХЕМА
Границ прилегающей территории к Рынку «Центральный»



<i>Экспликация зданий и сооружений</i>		
<i>Наименование</i>	<i>Обозначение</i>	<i>Юридический адрес</i>
<i>Рынок "Центральный"</i>	<i>P</i>	<i>656820, г.Славгород, ул.Ленина, 193А</i>
<i>Объект(ы) торговли</i>	<i>M</i>	<i>656820, г.Славгород, ул.Ленина, 193</i>



<i>Условные обозначения</i>	
	<i>Границы земельного участка</i>
	<i>Объект торговли</i>
<u><i>20,9</i></u>	<i>Расстояние до торгового объекта</i>

СХЕМА
Границ прилегающей территории к ж/д вокзалу



Экспликация зданий и сооружений

<i>Наименование</i>	<i>Обозначение</i>	<i>Юридический адрес</i>
<i>Ж/д вокзал</i>	<i>В</i>	<i>658820, г. Лавгород.</i>
<i>Объект(ы) торговли</i>	<i>М</i>	<i>658820, г. Лавгород, привокзальная площадь</i>





Условные обозначения

	<i>Границы земельного участка</i>
	<i>Объект торговли</i>
	<i>Расстояние до торгового объекта</i>

СХЕМА
Границ прилегающей территории к КГБУ здравоохранения «КВД г.Славгород»



<i>Экспликация зданий и сооружений</i>		
<i>Наименование</i>	<i>Объемный</i>	<i>Юридический адрес</i>
<i>КГБУЗ "КВД, г.Славгород"</i>	<i>Э</i>	<i>652020, г.Славгород, ул.Ленина, 231</i>
<i>Объекты торговли</i>	<i>М</i>	<i>652020, г.Славгород, ул.Ленина, 217</i>

<i>Условные обозначения</i>	
	<i>Границы земельного участка</i>
	<i>Объект торговли</i>
	<i>Расстояние до торговых объектов</i>
20,9	
	

СХЕМА

Границ прилегающей территории к КГБУ здравоохранения «Противотуберкулезный диспансер г.Славгород»



Заключенные сделки и сооружения		
сделка	№	длина
№ 1	1	1000 м
№ 2	2	1000 м

Сделка № 1 (1000 м)	
1000 м	1000 м
1000 м	1000 м

СХЕМА



Границ прилегающей территории к КГБУ здравоохранения «Славгородская центральная районная больница» детская поликлиника



Экспликация зданий и сооружений

Наименование	Обозначение	Юридический адрес
КГБУЗ "Славгородская ЦРБ" детская поликлиника	З	658820, г.Славгород, ул.Володарского, 189
Объект(ы) торговли	М	отсутствует

Условные обозначения

	Границы земельного участка
	Границы допустимого минимального расстояния от учреждения до возможного размещения объекта(ов) торговли

СХЕМА

Границ прилегающей территории к КГБУ здравоохранения «Славгородская центральная районная больница» (отделения)



<i>Экспликация зданий и сооружений</i>		
<i>Наименование</i>	<i>Обозначение</i>	<i>Юридический адрес</i>
<i>КГБУЗ "Славгородская ЦРБ" (отделения)</i>	З	<i>658820, г.Славгород, ул.Ленина, 331</i>
<i>Объект(ы) торговли</i>	М	<i>658820, г.Славгород, ул.Гарьковского, 9А</i>

<i>Условные обозначения</i>	
—	<i>Границы земельного участка</i>
—	<i>Объект торговли</i>
<u>20,9</u>	<i>Расстояние до торгового объекта</i>

СХЕМА
Границ прилегающей территории к Филиалу ООШ «Пановская ООШ»



<i>Экспликация зданий и сооружений</i>		
<i>Наименование</i>	<i>Обозначение</i>	<i>Юридический адрес</i>
<i>Филиал ООШ "Пановская ООШ"</i>	<i>Ш</i>	<i>658820, г.Славгород, с.Пановка, ул.Новая, 10</i>
<i>Объект(ы) торговли</i>	<i>М</i>	<i>658820, г.Славгород, с.Пановка, ул.Новая, 3</i>

<i>Условные обозначения</i>	
	<i>Границы земельного участка</i>
	<i>Объект торговли</i>
	<i>Расстояние до торгового объекта</i>

СХЕМА
 Границ прилегающей территории к МКОУ «Средняя общеобразовательная школа №9»



<i>Экспликация зданий и сооружений</i>		
<i>Наименование</i>	<i>Обозначение</i>	<i>Юридический адрес</i>
<i>МКОУ "СОШ №9"</i>	<i>Ш</i>	<i>658835, п.Бурсоля, ул.Молодежная, 17</i>
<i>Объект(ы) торговли</i>	<i>М</i>	<i>658835, п.Бурсоля, ул.Советская, 23</i>



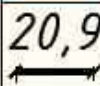
<i>Условные обозначения</i>	
	<i>Границы земельного участка</i>
	<i>Объект торговли</i>
	<i>Расстояние до торгового объекта</i>

СХЕМА
Границ прилегающей территории к МБОУ «Средняя общеобразовательная школа №10»



<i>Экспликация зданий и сооружений</i>		
<i>Наименование</i>	<i>Обозначение</i>	<i>Юридический адрес</i>
<i>МБОУ "СОШ №10"</i>	<i>Ш</i>	<i>658820, г.Славгород, ул.Люксембурга, 121</i>
<i>Объект(ы) торговли</i>	<i>М</i>	<i>658820, г.Славгород, мкрн. Т.д. №6</i>

<i>Условные обозначения</i>	
	<i>Границы земельного участка</i>
	<i>Объект торговли</i>
	<i>Расстояние до торгового объекта</i>

СХЕМА

Границ прилегающей территории к КГБОУ для обучающихся, воспитанников с ограниченными возможностями «Славгородская специальная (коррекционная) общеобразовательная школа – интернат VIII вида»



Экспликация зданий и сооружений

Наименование	Обозначение	Юридический адрес
КГБОУ "Славгородская специальная (коррекционная) общеобразовательная школа – интернат VIII вида"	Ш	658820, г.Славгород, ул.Ленина, 243-а
Объект(ы) торговли	М	отсутствует

Условные обозначения



	Границы земельного участка
	Границы допустимого минимального расстояния от учреждения до возможного размещения объекта(ов) торговли

СХЕМА
Границ прилегающей территории к МБОУ «Средняя общеобразовательная школа №13»



<i>Экспликация зданий и сооружений</i>		
<i>Наименование</i>	<i>Обозначение</i>	<i>Юридический адрес</i>
<i>МБОУ "СОШ №13"</i>	<i>Ш</i>	<i>658820, г.Славгород, ул.Первомайская, 194</i>
<i>Объект(ы) торговли</i>	<i>М</i>	<i>658820, г.Славгород, ул.Красноармейская 191</i>

<i>Условные обозначения</i>	
	<i>Границы земельного участка</i>
	<i>Объект торговли</i>
<i>20,9</i> 	<i>Расстояние до торгового объекта</i>

СХЕМА
Границ прилегающей территории к МБОУ «Средняя общеобразовательная школа №15»



<i>Экспликация зданий и сооружений</i>		
<i>Наименование</i>	<i>Обозначение</i>	<i>Юридический адрес</i>
<i>МБОУ «СОШ №15»</i>	<i>Ш</i>	<i>658820, г.Славгород, мкрн 3, строение 1</i>
<i>Объект(ы) торговли</i>	<i>М</i>	<i>658820, г.Славгород, мкрн 3, д. №8; ул.Улицкого, 71; мкрн 3, д. №6</i>

<i>Условные обозначения</i>	
	<i>Границы земельного участка</i>
	<i>Объект торговли</i>
	<i>Расстояние до торгового объекта</i>

СХЕМА
Границ прилегающей территории к МБОУ «Лицей №17»



Экспликация зданий и сооружений

<i>Наименование</i>	<i>Обозначение</i>	<i>Юридический адрес</i>
<i>МБОУ "Лицей №17"</i>	<i>Ш</i>	<i>658820, г.Славгород, мкрн. 2, строение 32</i>
<i>объект(ы) торговли</i>	<i>М</i>	<i>658820, г.Славгород, ул.Ленина, 73</i>

Условные обозначения





	<i>Границы земельного участка</i>
	<i>Объект торговли</i>
	<i>Расстояние до торгового объекта</i>
	



СХЕМА
Границ прилегающей территории к МБОУ «Средняя общеобразовательная школа №21»



Экспликация зданий и сооружений

<i>Наименование</i>	<i>Обозначение</i>	<i>Юридический адрес</i>
<i>МБОУ "СОШ №21"</i>	<i>Ш</i>	<i>658820, г.Славгород, ул.Люксембург, 2а, п/о</i>
<i>Объект(ы) торговли</i>	<i>М</i>	<i>отсутствует</i>

Условные обозначения

	<i>Границы земельного участка</i>
	<i>Границы допустимого минимального расстояния от учреждения до возможного размещения объекта(ов) торговли</i>

СХЕМА

Границ прилегающей территории к МБОУ дополнительного образования детей «Центр творчества детей и молодежи»



Экспликация зданий и сооружений

Наименование	Обозначение	Юридический адрес
МБОУ доп. образования детей "ЦТДТ"	У	658820, г.Славгород, ул.Ленина, 166
Объекты торговли	М	658820, г.Славгород, ул.Ленина, 54; ул.Ленина, 168

Условные обозначения





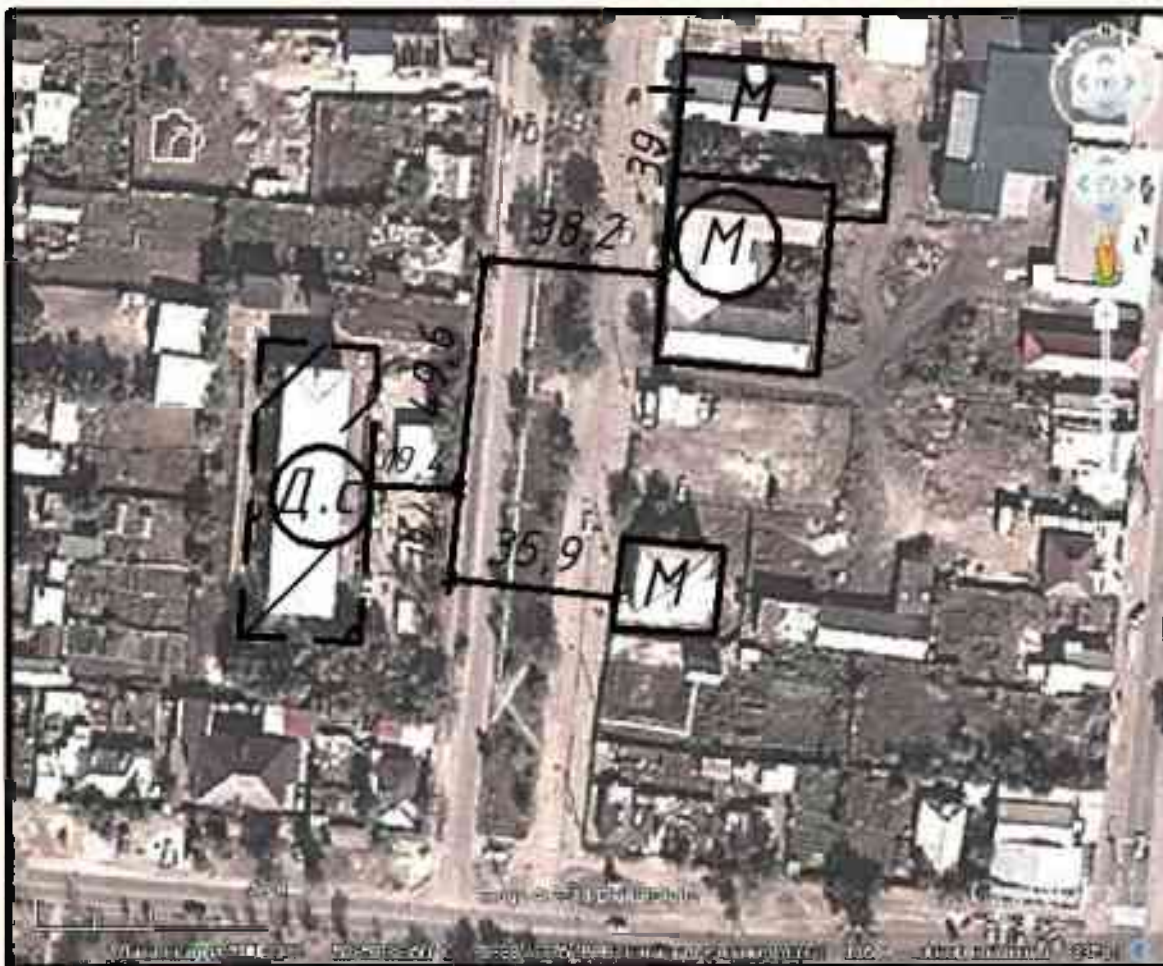
	Границы земельного участка
	Объект торговли
 20,9	Расстояние до торгового объекта
	

СХЕМА
 Границ прилегающей территории к МБДОУ «Детский сад №33» корпус 1



Экспликация зданий и сооружений

<i>Наименование</i>	<i>Обозначение</i>	<i>Юридический адрес</i>
<i>МБДОУ "Детский сад №33", корпус 1</i>	<i>Д.с.</i>	<i>658820, г.Славгород, ул.Володарского, 100</i>
<i>Объект(ы) торговли</i>	<i>М</i>	<i>658820, г.Славгород, ул.Володарского 101; ул.Володарского 111; ул.Володарского 113.</i>

Условные обозначения



	<i>Границы земельного участка</i>
	<i>Границы допустимого минимального расстояния от учреждения до возможного размещения объекта(ов) торговли</i>

СХЕМА
Границ прилегающей территории к МБДОУ «Детский сад №33» корпус 2



<i>Экспликация зданий и сооружений</i>		
<i>Наименование</i>	<i>Обозначение</i>	<i>Юридический адрес</i>
<i>МБДОУ «Детский сад №33», корпус 2</i>	<i>Д.с.</i>	<i>656820, г.Славгород, ул.А.Толстого, 169</i>
<i>Объект(ы) торговли</i>	<i>И</i>	<i>656820, г.Славгород, ул.Титова, 169</i>





<i>Условные обозначения</i>	
	<i>Границ земельного участка</i>
	<i>Объект торговли</i>
 20,9	<i>Расстояние до торгового объекта</i>
	

СХЕМА
 Границ прилегающей территории к МБДОУ «Детский сад №34» общеразвивающего вида



Экспликация зданий и сооружений

<i>Наименование</i>	<i>Обозначение</i>	<i>Юридический адрес</i>
<i>МБДОУ "Детский сад №34", общеразвивающего вида</i>	<i>Д.с.</i>	<i>658820, г.Славгород, мкрн. 2, строение 34</i>
<i>Объект(ы) торговли</i>	<i>М</i>	<i>отсутствует</i>

Условные обозначения



	<i>Границы земельного участка</i>
	<i>Границы допустимого минимального расстояния от учреждения до возможного размещения объекта(ов) торговли</i>

СХЕМА
Границ прилегающей территории к МБДОУ «Детский сад №36» комбинированного вида



<i>Экспликация зданий и сооружений</i>		
<i>Наименование</i>	<i>Обозначение</i>	<i>Юридический адрес</i>
<i>МБДОУ «Детский сад №36», комбинированного вида</i>	<i>Д.с</i>	<i>658820, г.Славгород, ул.Ленина, 34</i>
<i>Объекты торговли</i>	<i>М</i>	<i>658820, г.Славгород, ул.Ленина, 26</i>






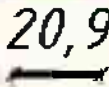
<i>Условные обозначения</i>	
	<i>Границы земельного участка</i>
	<i>Объект торговли</i>
	<i>Расстояние до торгового объекта</i>

СХЕМА
 Границ прилегающей территории к МБДОУ «Центр развития ребенка – детский сад №40»



<i>Экспликация зданий и сооружений</i>		
<i>Наименование</i>	<i>Обозначение</i>	<i>Юридический адрес</i>
<i>МБДОУ "Центр развития ребенка - детский сад №40"</i>	<i>Д.с.</i>	<i>658820, г.Славгород, мкрн. 1, строение 25</i>
<i>Объект(ы) торговли</i>	<i>М</i>	<i>658820, г.Славгород, мкрн. 1, д. №24</i>

<i>Условные обозначения</i>	
	<i>Границы земельного участка</i>
	<i>Объект торговли</i>
	<i>Расстояние до торгового объекта</i>

СХЕМА

Границ прилегающей территории к МБДОУ «Центр развития ребенка – детский сад №41»



Экспликация зданий и сооружений

Наименование	Обозначение	Юридический адрес
МБДОУ "Центр развития ребенка - детский сад №41"	Д с.	658820, г.Лавгород, мкрн. 3, строение 3
Объект(ы) торговли	М	658820, г.Лавгород, мкрн. 3, д. №21, ул.Урицкого, 71

Условные обозначения

	Границы земельного участка
	Объект торговли
	Расстояние до торгового объекта

СХЕМА
Границ прилегающей территории к МБДОУ «Детский сад №42»



Экспликация зданий и сооружений

<i>Наименование</i>	<i>Обозначение</i>	<i>Юридический адрес</i>
МБДОУ "Детский сад №42"	Д.с.	658820, г.Славгород, ул.Космонавтов, 156
Объект(ы) торговли	М	отсутствует

Условные обозначения



	<i>Границы земельного участка</i>
	<i>Границы допустимого минимального расстояния от учреждения до возможного размещения объекта(ов) торговли</i>

СХЕМА
Границ прилегающей территории к МБОУ «Славгородская средняя общеобразовательная школа»



<i>Экспликация зданий и сооружений</i>		
<i>Наименование</i>	<i>Обозначение</i>	<i>Юридический адрес</i>
<i>МБОУ «Славгородская СОШ»</i>	<i>III</i>	<i>658820, г.Славгород, ул.К.Маркса, 285</i>
<i>Объект(ы) торговли</i>	<i>M</i>	<i>658820, г.Славгород, ул.К.Маркса, 290/3; ул.К.Маркса, 285А/2</i>

<i>Условные обозначения</i>	
	<i>Границы земельного участка</i>
	<i>Объект торговли</i>
	<i>Расстояние до торгового объекта</i>

СХЕМА




Границ прилегающей территории к МБОУ «Селекционная средняя общеобразовательная школа» (1)



Экспликация зданий и сооружений

Наименование	Обозначение	Юридический адрес
МБОУ «Селекционная СОШ»	Ш	658870, г.Ставрополь, с.Селекционная, ул.50 лет СССР, 5а
Объект(ы) торговли	М	658870, г.Ставрополь, с.Селекционная, ул.50 лет СССР, 1А, ул.Сабосек, 4

Условные обозначения

	Границы земельного участка
	Объект торговли
	Расстояние до торгового объекта

СХЕМА

Границ прилегающей территории к МБОУ «Селекционная средняя общеобразовательная школа» (2)



<i>Экспликация зданий и сооружений</i>		
<i>Наименование</i>	<i>Обозначение</i>	<i>Юридический адрес</i>
МБОУ «Селекционная СОШ»	Ш	659820, г.Славгород, с.Селекционное, ул.50 лет СССР, 5а
Объект(ы) торговли	М	659820, г.Славгород, с.Селекционное, ул.50 лет СССР, 1А; ул.Садовая, 4

<i>Условные обозначения</i>	
—	Границы земельного участка
—	Объект торговли
20,9 ↔	Расстояние до торгового объекта

СХЕМА

Границ прилегающей территории к МКОУ «Пригородная средняя общеобразовательная школа»



Экспликация зданий и сооружений

Наименование	Обозначение	Криптический адрес
МКОУ «Пригородная СОШ»	Ш	659820, г.Славгород, г.Пригородное, ул.Гагарина, 30
Объект (ы) торговли	М	659820, г.Славгород, г.Пригородное, ул.Гагарина, 22

Условные обозначения

	Границы земельного участка
	Объект торговли
	Расстояние до торгового объекта

СХЕМА

Границ прилегающей территории к МБОУ «Семеновская средняя общеобразовательная школа»



Экспликация зданий и сооружений

Наименование	Обозначение	Юридический адрес
МБОУ "Семеновская СОШ" Спортзал с Семеновка	У	658820, г.Славгород, с.Семеновка, ул.Кулундинская, 12
Объект(ы) торговли	М	658820, г.Славгород, с.Семеновка, ул.Кулундинская, 12 А; ул.Кулундинская 11/1



Условные обозначения

	Границы земельного участка
	Объект торговли
20,9 	Расстояние до торгового объекта

СХЕМА
Границ прилегающей территории к МБОУ «Знаменская средняя общеобразовательная школа»



<i>Экспликация зданий и сооружений</i>		
<i>Наименование</i>	<i>Обозначение</i>	<i>Юридический адрес</i>
<i>МБОУ "Знаменская СОШ"</i>	<i>Ш</i>	<i>658820, г.Славгород, с.Знаменка, ул.Восточная, 4</i>
<i>Объект(ы) торговли</i>	<i>М</i>	<i>отсутствует</i>

<i>Условные обозначения</i>	
	<i>Границы земельного участка</i>
	<i>Границы допустимого минимального расстояния от учреждения до возможного размещения объекта(ов) торговли</i>

СХЕМА

Границ прилегающей территории к МБОУ «Нововознесенская средняя общеобразовательная школа»



Экспликация зданий и сооружений

Наименование	Обозначение	Юридический адрес
МБОУ «Нововознесенская СОШ»	Ш	658820, г.Славгород, с.Нововознесенка, ул.Новая, 72а
Объект(ы) торговли	М	отсутствует

Условные обозначения



	Границы земельного участка
	Границы допустимого минимального расстояния от учреждения до возможного размещения объекта(ов) торговли

СХЕМА
Границ прилегающей территории к МКОУ «Покровская средняя общеобразовательная школа»



<i>Экспликация зданий и сооружений</i>		
<i>Наименование</i>	<i>Обозначение</i>	<i>Юридический адрес</i>
<i>МКОУ «Покровская СОШ»</i>	<i>Ш</i>	<i>658820, г.Славгород, с.Покровка, ул.Школьная, 5</i>
<i>Объект(ы) торговли</i>	<i>М</i>	<i>658820, г.Славгород, с.Покровка, ул.Титова, 34</i>

<i>Условные обозначения</i>	
	<i>Границы земельного участка</i>
	<i>Объект торговли</i>
	<i>Расстояние до торгового объекта</i>

СХЕМА

Границ прилегающей территории к МКОУ «Максимовская основная общеобразовательная школа»



Экспликация зданий и сооружений

Наименование	Обозначение	Юридический адрес
МКОУ «Максимовская ООШ»	Ш	658820, г. Славгород, с. Максимовка, ул. Новая, 11
Объект(ы) торговли	М	658820, г. Славгород, с. Максимовка, ул. Центральная, 44

Условные обозначения

	Границы земельного участка
	Объект торговли
	Расстояние до торгового объекта

СХЕМА

Границ прилегающей территории к МКОУ «Архангельская основная общеобразовательная школа»



<i>Экспликация зданий и сооружений</i>		
<i>Наименование</i>	<i>Обозначение</i>	<i>Юридический адрес</i>
МКОУ «Архангельская ООШ»	Ш	658820, г.Славгород, с.Архангельская, ул.Центральная, д/н
Объект(ы) торговли	М	658820, г.Славгород, с.Архангельская, ул.Центральная, 11А

<i>Условные обозначения</i>	
— — —	<i>Границы земельного участка</i>
— — —	<i>Объект торговли</i>
20,9 — — —	<i>Расстояние до торгового объекта</i>

СХЕМА
Границ прилегающей территории к МБДОУ «Детский сад «Зайчик»



<i>Экспликация зданий и сооружений</i>		
<i>Наименование</i>	<i>Обозначение</i>	<i>Юридический адрес</i>
<i>МБДОУ "Детский сад "Зайчик"</i>	<i>Д.с.</i>	<i>658820, г.Славгород, с.Селекционное, ул.50 лет СССР, д. №2</i>
<i>Объект(ы) торговли</i>	<i>М</i>	<i>658820, г.Славгород, с.Селекционное, ул.50 лет СССР, 1А</i>



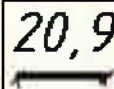
<i>Условные обозначения</i>	
	<i>Границы земельного участка</i>
	<i>Объект торговли</i>
	<i>Расстояние до торгового объекта</i>

СХЕМА
Границ прилегающей территории к МБДОУ «Детский сад «Одуванчик»



<i>Экспликация зданий и сооружений</i>		
<i>Наименование</i>	<i>Обозначение</i>	<i>Юридический адрес</i>
<i>МБДОУ "Детский сад "Одуванчик"</i>	<i>Д.С.</i>	<i>650020, г.Славгород, с.Славгородское, ул.Северная, 65</i>
<i>Объект(ы) торговли</i>	<i>М</i>	<i>650020, г.Славгород, с.Славгородское, ул.Перваяйская, 264</i>

<i>Условные обозначения</i>	
	<i>Границы земельного участка</i>
	<i>Объект торговли</i>
	<i>Расстояние до торгового объекта</i>

СХЕМА
 Границ прилегающей территории к МБДОУ «Детский сад «Чебурашка»



<i>Экспликация зданий и сооружений</i>		
<i>Наименование</i>	<i>Обозначение</i>	<i>Юридический адрес</i>
<i>МБДОУ "Детский сад "Чебурашка"</i>	<i>Д.с.</i>	<i>658820, г.Славгород, с.Знаменка, ул.Ленина, 23</i>
<i>Объект(ы) торговли</i>	<i>М</i>	<i>658820, г.Славгород, с.Знаменка, ул.Ленина, 10</i>



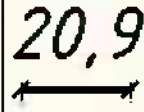
<i>Условные обозначения</i>	
	<i>Границы земельного участка</i>
	<i>Объект торговли</i>
	<i>Расстояние до торгового объекта</i>

СХЕМА
Границ прилегающей территории к МБДОУ «Детский сад «Светлячок»



Экспликация зданий и сооружений

<i>Наименование</i>	<i>Обозначение</i>	<i>Юридический адрес</i>
<i>МБДОУ "Детский сад "Светлячок"</i>	<i>Д.с.</i>	<i>658820, г.Славгород, с.Нововознесенка, ул.Совхозная, 40</i>
<i>Объект(ы) торговли</i>	<i>М</i>	<i>отсутствует</i>

Условные обозначения



	<i>Границы земельного участка</i>
	<i>Границы допустимого минимального расстояния от учреждения до возможного размещения объекта(ов) торговли</i>

СХЕМА
Границ прилегающей территории к МБДОУ «Детский сад «Колобок»



<i>Экспликация зданий и сооружений</i>		
<i>Наименование</i>	<i>Обозначение</i>	<i>Юридический адрес</i>
<i>МБДОУ "Детский сад "Колобок"</i>	<i>д.с.</i>	<i>658820, г.Славгород, с.Локровка, ул.Титова, 29</i>
<i>Объекты торговли</i>	<i>№</i>	<i>658820, г.Славгород, с.Локровка, ул.Титова, 36; ул.Титова, 20.</i>




<i>Условные обозначения</i>	
	<i>Границы земельного участка</i>
	<i>Объект торговли</i>
 20,9	<i>Расстояние до торгового объекта</i>

СХЕМА
 Границ прилегающей территории к МБДОУ «Детский сад «Теремок»



<i>Экспликация зданий и сооружений</i>		
<i>Наименование</i>	<i>Обозначение</i>	<i>Юридический адрес</i>
<i>МБДОУ "Детский сад "Теремок"</i>	<i>Д.с.</i>	<i>658820, г.Славгород, с.Семеновка, ул.П.Деряда, 31</i>
<i>Объект(ы) торговли</i>	<i>М</i>	<i>отсутствует</i>



<i>Условные обозначения</i>	
	<i>Границы земельного участка</i>
	<i>Границы допустимого минимального расстояния от учреждения до возможного размещения объекта(ов) торговли</i>

СХЕМА
Границ прилегающей территории к МБДОУ «Детский сад «Колосок»




<i>Экспликация зданий и сооружений</i>		
<i>Наименование</i>	<i>Обозначение</i>	<i>Юридический адрес</i>
<i>МБДОУ "Детский сад "Колосок"</i>	<i>д.с.</i>	<i>658820, г.Славгород, с.Славгородское, ул.К.Маркса, 306</i>
<i>Объект(ы) торговли</i>	<i>М</i>	<i>658820, г.Славгород, с.Славгородское, ул.Октябрьская, 2/6; ул.Октябрьская, 2/8.</i>

<i>Условные обозначения</i>	
	<i>Границы земельного участка</i>
	<i>Объект торговли</i>
	<i>Расстояние до торгового объекта</i>

СХЕМА

Границ прилегающей территории к МБОУ дополнительного образования детей «Славгородская детская школа искусств»



Экспликация зданий и сооружений

Наименование	Обозначение	Юридический адрес
МБОУ доп. образования детей "Славгородская ДШИ"	У	658820, г.Славгород, ул.Ленина, 145
Объект(ы) торговли	М	658820, г.Славгород, ул.Ленина, 154; ул.Ленина, 143.

Условные обозначения

— — —	Границы земельного участка
— — —	Объект торговли
20,9 —	Расстояние до торгового объекта

СХЕМА

Границ прилегающей территории к МБОУ дополнительного образования детей «Детская юношеская спортивная школа г.Славгорода»



Экспликация зданий и сооружений

Наименование	Обозначение	Юридический адрес
МБОУ доп. образования детей "ДЮСШ г.Славгорода"	У	658820, г.Славгород, ул.К.Маркса, 160
Объект(ы) торговли	М	отсутствует

Условные обозначения



	Границы земельного участка
	Границы допустимого минимального расстояния от учреждения до возможного размещения объекта(ов) торговли




СХЕМА
Границ прилегающей территории к МУП «Славгородский экспресс»



Экспликация зданий и сооружений

<i>Наименование</i>	<i>Обозначение</i>	<i>Юридический адрес</i>
<i>МУП "Славгородский экспресс"</i>	<i>МУП</i>	<i>658820, г.Славгород, ул.1-ая Вокзальная, 2В/3</i>
<i>Объект(ы) торговли</i>	<i>М</i>	<i>658820, г.Славгород, привокзальная площадь; ул.1-ая Вокзальная, 49</i>

Условные обозначения

	<i>Границы земельного участка</i>
	<i>Объект торговли</i>
	<i>Расстояние до торгового объекта</i>

СХЕМА

Границ прилегающей территории к филиалу ФГБОУ высшего профессионального образования «Алтайский государственный университет»
в г.Славгороде



Экспликация зданий и сооружений

Наименование	Обозначение	Юридический адрес
Филиал ФГБОУ высшего проф. образования "АГУ" в г.Славгороде	У	658820, г.Славгород, ул.Р.Люксембург, 75
Объект(ы) торговли	М	658820, г.Славгород, ул.Луначарского, 91

Условные обозначения

	Границы земельного участка
	Объект торговли
	Расстояние до торгового объекта

СХЕМА

Границ прилегающей территории к КГБОУ среднего профессионального образования «Славгородский аграрный техникум»



<i>Экспликация зданий и сооружений</i>		
<i>Наименование</i>	<i>Обозначение</i>	<i>Индустриальный адрес</i>
<i>КГБОУ среднего проф. образования "Славгородский аграрный техникум"</i>	<i>У</i>	<i>658820, г.Славгород, ул.Ленина, 7</i>
<i>Объект(ы) торговли</i>	<i>М</i>	<i>658820, г.Славгород, ул.Володарского, 1; ул.Мяная, 10А</i>

<i>Условные обозначения</i>	
— — —	<i>Границы земельного участка</i>
— — —	<i>Объект торговли</i>
20,9 ↔	<i>Расстояние до торгового объекта</i>

СХЕМА

Границ прилегающей территории к КГБОУ среднего профессионального образования «Славгородский педагогический колледж»



Экспликация зданий и сооружений		
Наименование	Обозначение	Криптический адрес
КГБОУ среднего проф. образования "Славгородский педагогический колледж"	У	658820, г.Славгород, ул.Луначарского, 144
Объекты/парковки	И	658820, г.Славгород, инж. п. б. №24, ул.Р.Луксенбурга, 146А

Условные обозначения	
	Границы земельного участка
	Расстояние до парковки объекта
20,9	
	Объект парковки

СХЕМА

Границ прилегающей территории к Алтайскому техникуму информатики и вычислительной техники- филиалу ФГБОУ высшего профессионального образования «Московский государственный университет экономики, статистики и информатики (МЭСИ)»



Экспликация зданий и сооружений

Наименование	Обозначение	Юридический адрес
Алтайский техникум информатики и вычислительной техники- филиал ГБОУ высшего проф. образования "МЭСИ"	У	658820, г.Славгород, ул.1-ая Вокзальная, 49А
Объект(ы) торговли	М	658820, г.Славгород, ул.1-ая Вокзальная, 49,

Условные обозначения

	Границы земельного участка
	Объект торговли
	Расстояние до торгового объекта

СХЕМА

Границ прилегающей территории к КГБОУ здравоохранения «Славгородская центральная районная больница»



Экспликация зданий и сооружений		
Наименование	Объемность	Юридический адрес
КГБОУ «Славгородская ЦРБ»	3	45020, г.Славгород, ул. Ленина, 298
Здание №1 корпуса	17	45020, г.Славгород, ул. Вокзальная, 279

Условные обозначения	
	Границы земельного участка
	Объем сооружения
20,9	Площадь в парковке объекта

СХЕМА

Границ прилегающей территории к Комитету по физической культуре и спорту при администрации г.Славгорода и шахматному клубу «Гамбит»



Экспликация зданий и сооружений

Наименование	Обозначение	Юридический адрес
Комитет по физической культуре и спорту при администрации г.Славгорода и шахматный клуб "Гамбит"	У	658820, г.Славгород, ул.К.Маркса, 160
Объект(ы) торговли	М	отсутствует

Условные обозначения



	Границы земельного участка
	Границы допустимого минимального расстояния от учреждения до возможного размещения объекта(ов) торговли

СХЕМА
Границ прилегающей территории к УТСБ с/к «Кристалл»



Эксплуатация зданий и сооружений		
Наименование	Объемность	Классификация зданий
УТСБ с/к «Кристалл»	9	03020, 4-этажный, м/л.Марта, 201
Объекты парковки	17	открытые



Условные обозначения	
	Граница земельной угодия
	Граница территории, находящаяся в распоряжении или пользовании в собственности муниципальных образований

СХЕМА
Границ прилегающей территории к УТСБ ледового дворца «Кристалл»



Экспликация зданий и сооружений		
Наименование	Объемность	Примерный адрес
УТСБ ледовый дворец «Кристалл»	И	155501, г. Челябинск, ул. Дзержинский, 111
Объекты территории:	И	155501, г. Челябинск, ул. Ленин, 110А



Условные обозначения	
	Границы территории участка
	Область застройки
20,9	Площадь застройки участка

СХЕМА
 Границ прилегающей территории к УТСБ плавательный бассейн «Дельфин»



<i>Экспликация зданий и сооружений</i>		
<i>Наименование</i>	<i>Обозначение</i>	<i>Юридический адрес</i>
<i>УТСБ плавательный бассейн "Дельфин"</i>	<i>У</i>	<i>658820, г.Славгород, ул.Луначарского, 154</i>
<i>Объект(ы) торговли</i>	<i>М</i>	<i>отсутствует</i>



<i>Условные обозначения</i>	
	<i>Границы земельного участка</i>
	<i>Границы допустимого минимального расстояния от учреждения до возможного размещения объекта(ов) торговли</i>

СХЕМА
Границ прилегающей территории к УТСБ с/к «Лидер»



<i>Экспликация зданий и сооружений</i>		
<i>Наименование</i>	<i>Обозначение</i>	<i>Юридический адрес</i>
<i>УТСБ с/к "Лидер"</i>	<i>У</i>	<i>658820, г.Славгород, мкрн. 2 (лицей №17)</i>
<i>Объект(ы) торговли</i>	<i>М</i>	<i>отсутствует</i>



<i>Условные обозначения</i>	
	<i>Границы земельного участка</i>
	<i>Границы допустимого минимального расстояния от учреждения до возможного размещения объекта(ов) торговли</i>

СХЕМА
 Границ прилегающей территории к УТСБ с/к «Рубин»



Экспликация зданий и сооружений

<i>Наименование</i>	<i>Обозначение</i>	<i>Юридический адрес</i>
<i>УТСБ с/к «Рубин»</i>	<i>У</i>	<i>658820, г.Славгород, мкрн. 3 (МОУ «СОШ №15»)</i>
<i>Объект(ы) торговли</i>	<i>М</i>	<i>658820, г.Славгород, мкрн. 3, д. №21</i>

Условные обозначения

	<i>Границы земельного участка</i>
	<i>Объект торговли</i>
	<i>Расстояние до торгового объекта</i>

СХЕМА
Границ прилегающей территории к УТСБ СОК «Олимпийский»





<i>Экспликация зданий и сооружений</i>		
<i>Наименование</i>	<i>Обозначения</i>	<i>Юридический адрес</i>
УТСБ СОК "Олимпийский"	У	658820, г.Славгород, ул.Титова, 163
Объекты торговли	М	658820, г.Славгород, ул.Титова, 169

<i>Условные обозначения</i>	
— — —	<i>Границы земельного участка</i>
— — —	<i>Объект торговли</i>
20,9 — — —	<i>Расстояние до торгового объекта</i>

СХЕМА
 Границ прилегающей территории к ДЮСШ с.Славгородское



<i>Экспликация зданий и сооружений</i>		
<i>Наименование</i>	<i>Обозначение</i>	<i>Юридический адрес</i>
<i>ДЮСШ с.Славгородское</i>	<i>У</i>	<i>658820, г.Славгород, с.Славгородское, ул.К.Маркса, 288а</i>
<i>Объект(ы) торговли</i>	<i>М</i>	<i>отсутствует</i>

<i>Условные обозначения</i>	
	<i>Границы земельного участка</i>
	<i>Границы допустимого минимального расстояния от учреждения до возможного размещения объекта(ов) торговли</i>

СХЕМА

Границ прилегающей территории к МБОУ дошкольного образования детей «Центр военно-патриотического воспитания «Десантник»



Экспликация зданий и сооружений

Наименование	Обозначение	Юридический адрес
МБОУ ДОД "Центр военно-патриотического воспитания "Десантник"	У	658820, г.Славгород, ул.Л.Толстого, 137
Объект(ы) торговли	М	отсутствует

Условные обозначения



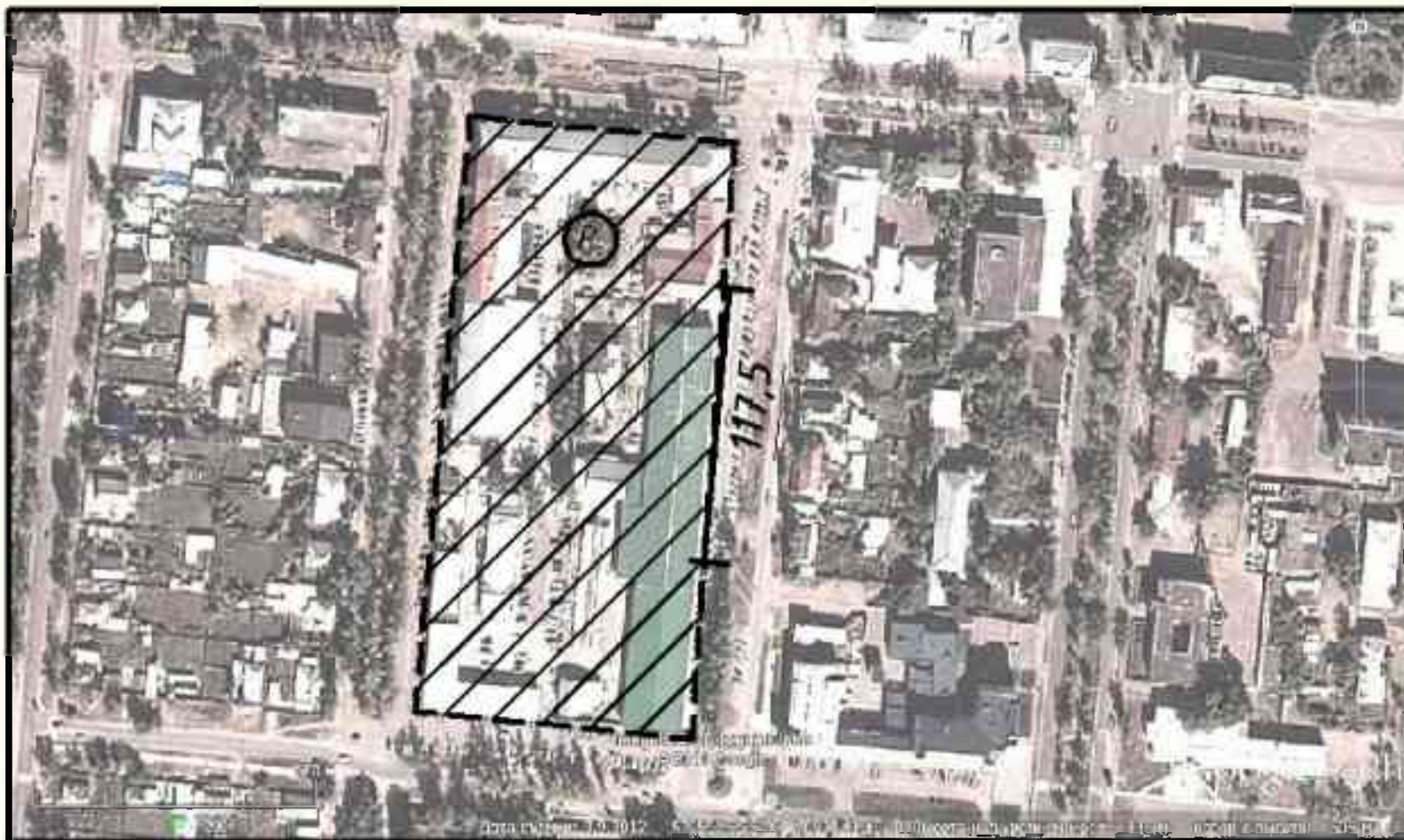
	Границы земельного участка
	Границы допустимого минимального расстояния от учреждения до возможного размещения объекта(ов) торговли

СХЕМА
Границ прилегающей территории к Рынку «Славянский»



<i>Экспликация зданий и сооружений</i>		
<i>Наименование</i>	<i>Объемные</i>	<i>Идентификационный адрес</i>
<i>Рынок "Славянский"</i>	<i>Р</i>	<i>658820, г.Славгород, ул.К.Нармса, 143</i>
<i>Объект (ы) торговли</i>	<i>М</i>	<i>658820, г.Славгород, ул.К.Нармса, 143</i>





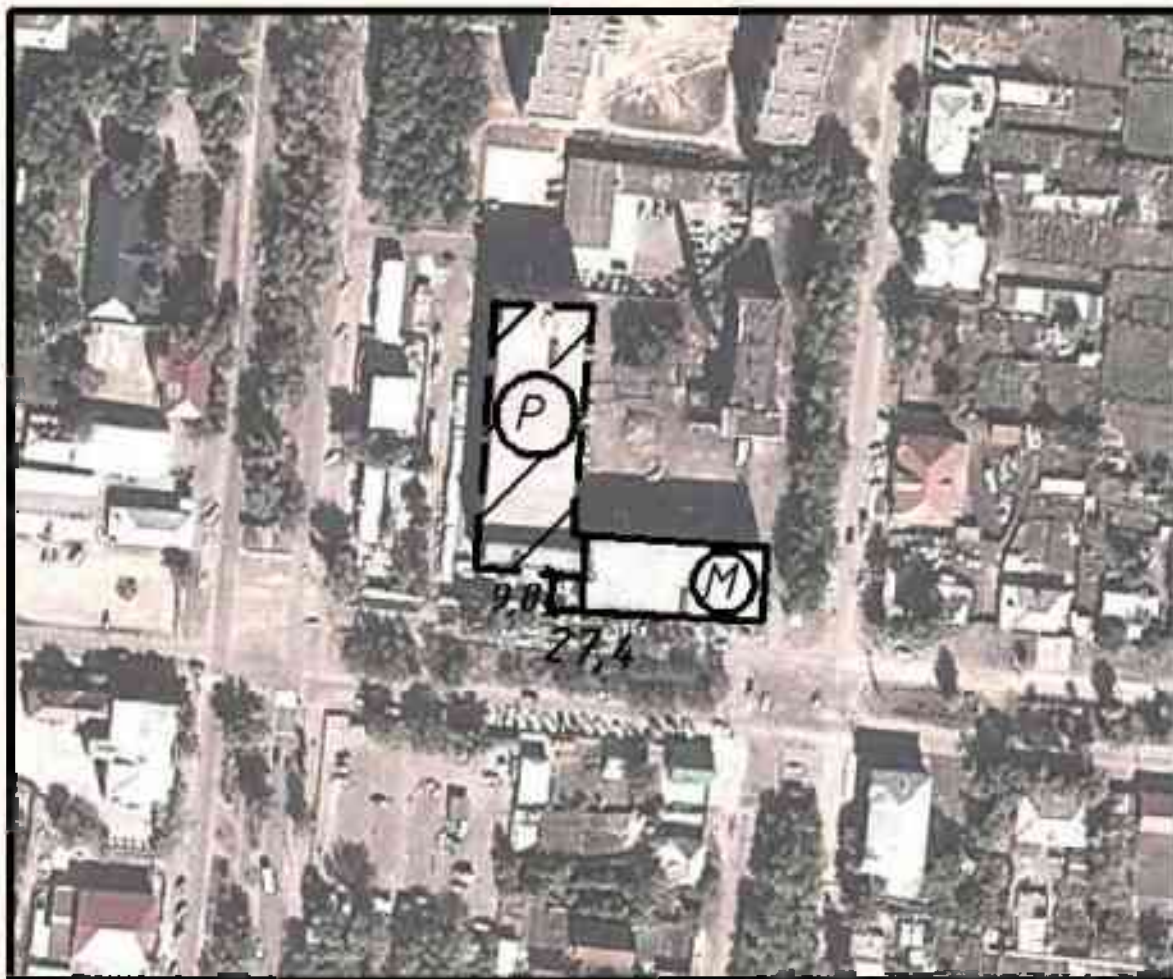
<i>Условные обозначения</i>	
	<i>Границы земельного участка</i>
	<i>Объект торговли</i>
	<i>Расстояние до торгового объекта</i>
	

СХЕМА
Границ прилегающей территории к Рынку «Центральный»



Экспликация зданий и сооружений

<i>Наименование</i>	<i>Обозначение</i>	<i>Юридический адрес</i>
<i>Рынок "Центральный"</i>	<i>P</i>	<i>656820, г. Славгород, ул. Ленина, 193А</i>
<i>Объект(ы) торговли</i>	<i>M</i>	<i>656820, г. Славгород, ул. Ленина, 193</i>

Условные обозначения



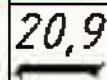
	<i>Границы земельного участка</i>
	<i>Объект торговли</i>
	<i>Расстояние до торгового объекта</i>

СХЕМА
Границ прилегающей территории к ж/д вокзалу



Экспликация зданий и сооружений

<i>Наименование</i>	<i>Обозначение</i>	<i>Юридический адрес</i>
<i>Ж/д вокзал</i>	<i>В</i>	<i>658820, г.Славгород.</i>
<i>Объект(ы) торговли</i>	<i>М</i>	<i>658820, г.Славгород, привокзальная площадь</i>

Условные обозначения

	<i>Границы земельного участка</i>
	<i>Объект торговли</i>
	<i>Расстояние до торгового объекта</i>

СХЕМА
Границ прилегающей территории к КГБУ здравоохранения «КВД г.Славгород»



<i>Экспликация зданий и сооружений</i>		
<i>Наименование</i>	<i>Объемность</i>	<i>Юридический адрес</i>
<i>КГБУЗ "КВД, г.Славгород"</i>	<i>3</i>	<i>652820, г.Славгород, ул.Ленина, 231</i>
<i>Объект(ы) торговли</i>	<i>1</i>	<i>652820, г.Славгород, ул.Ленина, 217</i>





<i>Условные обозначения</i>	
	<i>Границы земельного участка</i>
	<i>Объект торговли</i>
	<i>Расстояние до торгового объекта</i>
20,9	
	

СХЕМА
Границ прилегающей территории к КГБУ здравоохранения «Противотуберкулезный диспансер г.Славгород»



Экспликация зданий и сооружений		
Наименование	Обозначение	Криптический адрес
КГБУЗ «Противотуберкулезный диспансер г.Славгород»	3	65910 г.Славгород, ул.Ленина, 118
Объект(ы) территории	4	65910 г.Славгород, ул.Ленина, 143

Символы обозначения:	
	Границы земельного участка
	Границы территории земельного участка на основании доверенности собственника земельного участка(ов) территории

СХЕМА



Границ прилегающей территории к КГБУ здравоохранения «Славгородская центральная районная больница» детская поликлиника



Экспликация зданий и сооружений

Наименование	Обозначение	Юридический адрес
КГБУЗ "Славгородская ЦРБ" детская поликлиника	З	658820, г.Славгород, ул.Володарского, 189
Объект(ы) торговли	М	отсутствует

Условные обозначения

	Границы земельного участка
	Границы допустимого минимального расстояния от учреждения до возможного размещения объекта(ов) торговли

СХЕМА

Границ прилегающей территории к КГБУ здравоохранения «Славгородская центральная районная больница» (отделения)



Экспликация зданий и сооружений

Наименование	Обозначение	Юридический адрес
КГБУЗ "Славгородская ЦРБ" (отделения)	Э	658620, г.Славгород, ул.Ленина, 331
Объект(ы) торговли	М	658620, г.Славгород, ул.Горького, 9А

Условные обозначения




	Границы земельного участка
	Объект торговли
	Расстояние до торгового объекта

СХЕМА
Границ прилегающей территории к Филиалу ООШ «Пановская ООШ»



<i>Экспликация зданий и сооружений</i>		
<i>Наименование</i>	<i>Обозначение</i>	<i>Юридический адрес</i>
<i>Филиал ООШ "Пановская ООШ"</i>	<i>Ш</i>	<i>658820, г.Славгород, с.Пановка, ул.Новая, 10</i>
<i>Объект(ы) торговли</i>	<i>М</i>	<i>658820, г.Славгород, с.Пановка, ул.Новая, 3</i>

<i>Условные обозначения</i>	
	<i>Границы земельного участка</i>
	<i>Объект торговли</i>
<i>20,9</i> 	<i>Расстояние до торгового объекта</i>